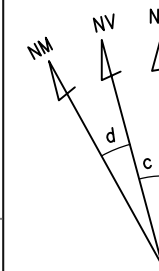


SISTEMA DE COORDENADAS PLANAS UTM



DATUM OFICIAL - SIRGAS2000
 MERIDIANO CENTRAL 45° WGr
 LATITUDE = 15°47'40,962"S
 LONGITUDE = 47°56'54,969"W

UTM N = 8.251.558,206 m
 UTM E = 184.084,694 m

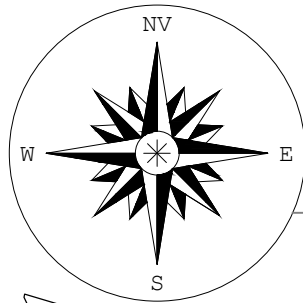
K=Fator de Escala = 1,000826785

Data = 14/10/2024

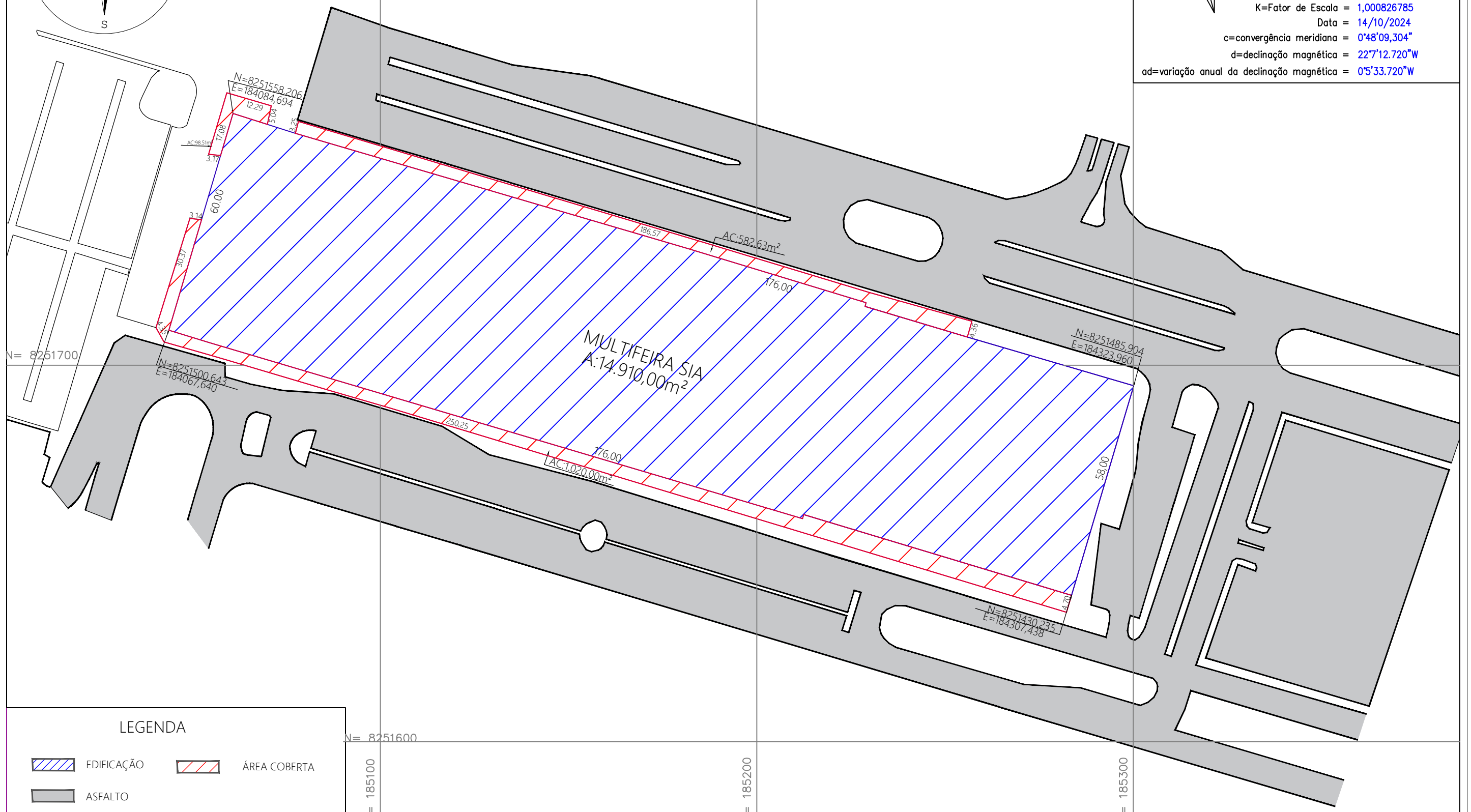
c=convergência meridiana = 0°48'09,304"

d=declinação magnética = 22°7'12,720"W

ad=variação anual da declinação magnética = 0°5'33,720"W



N= 8251800



N= 8251700

N=8251500,643
 E=184067,640

N=8251485,904
 E=184323,960

N=8251430,235
 E=184307,438

N= 8251600

E= 185100

E= 185200

E= 185300

LEGENDA

- EDIFICAÇÃO
- ÁREA COBERTA
- ASFALTO



SEGOV / SECID / SUOC / USEC / GERÊNCIA DE TOPOGRAFIA

Serviço Topográfico Cadastramento de Edificação

SIA TRECHO 10 LT 5 - CEASA/DF - Edifício da MultiFeira

Formato / Escala: A3 / 1:1000

Data: 10 / 2024

Folhas: 01 / 01

Interessado: Centrais de Abastecimento do Distrito Federal - CEASA-DF

Processo SEI: 00071.00000729/2024-82

Datum H / Datum V / Fuso / M.C.: SIRGAS 2000 / Imituba SC / 23 Sul / 45° West Greenwich

Folha SICAD: 136-II-2-B//136-II-3-A

Área: 16.611,14 m²

Jardel Brito Mat.1689901-6

Alexandro Mota Mat.1690552-0

